

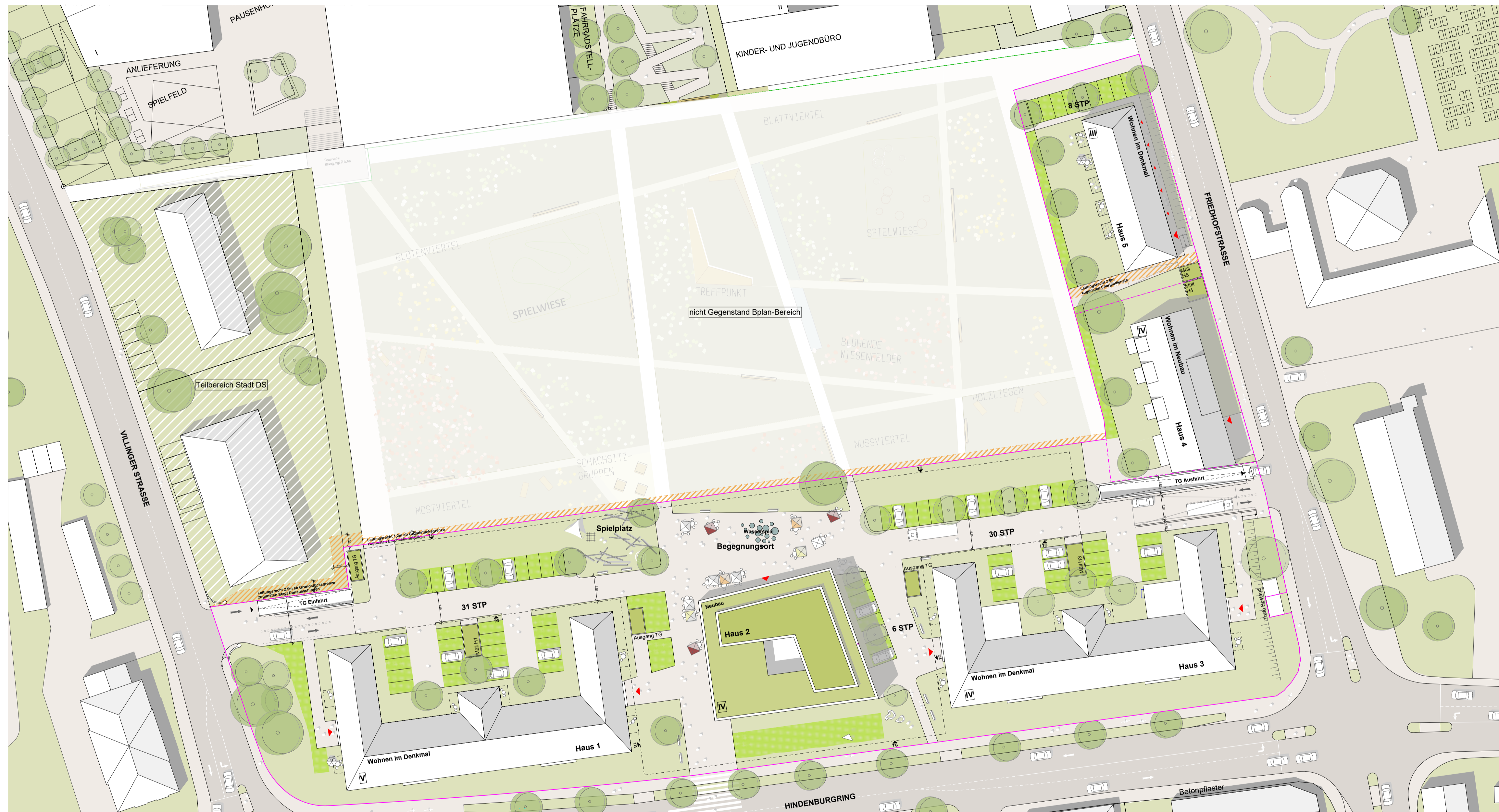
Vorhaben und Erschließungsplanung _ Fassung Offenlage
zum Vorhabenbezogenen Bebauungsplan "Konversion IV"



Ansicht Süd Haus 1



Gesamtansicht Luftbild



Lageplan M1_500



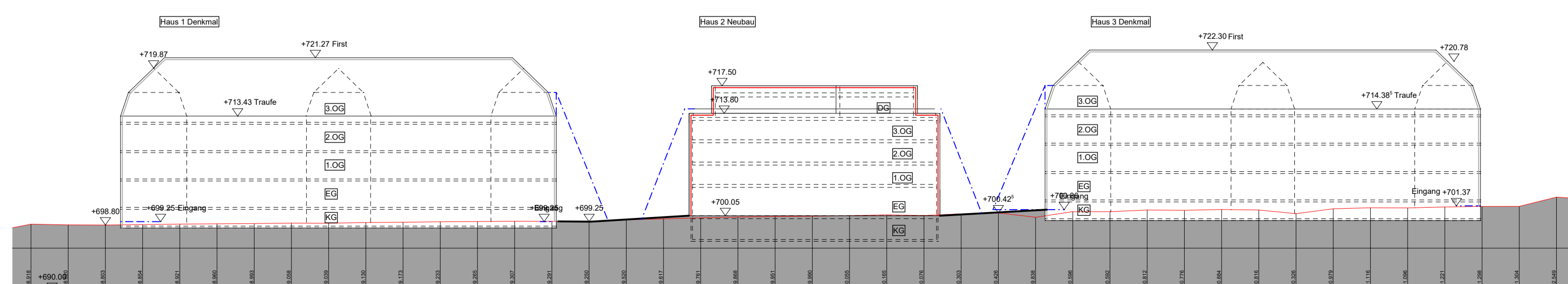
Einfahrt Villinger Straße



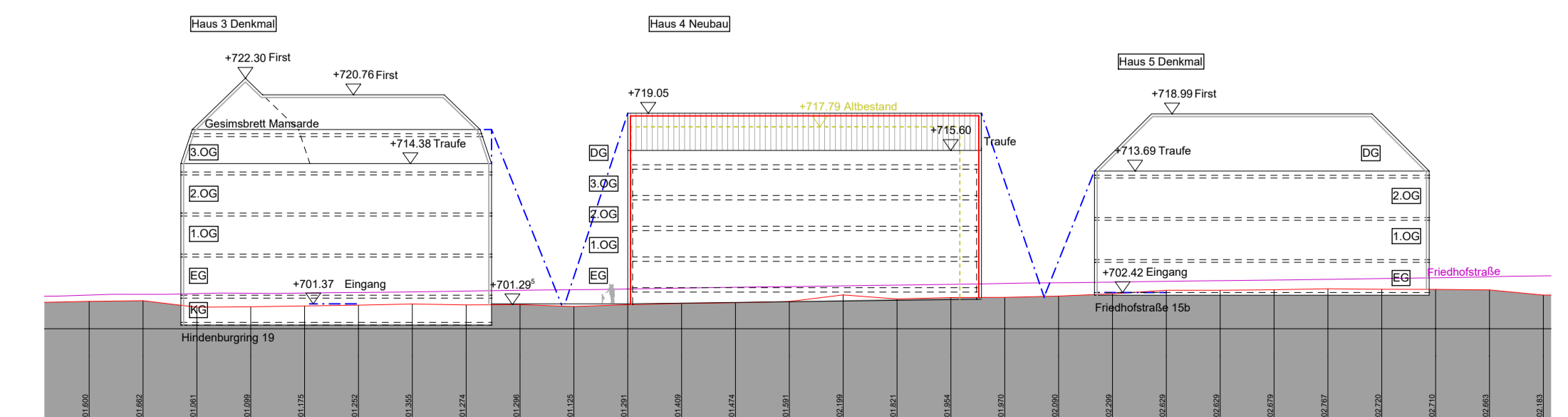
Haus 3 Denkmal Bestand Südwestansicht



Haus 5 Denkmal Bestand Nordwestansicht



Höhenentwicklung Hindenburgring M1_500



Höhenentwicklung Friedhofstraße M1_500