

Vorhaben und Erschließungsplanung _ Fassung Offenlage zum Vorhabenbezogenen Bebauungsplan "Konversion IV"



Ansicht Süd Haus 1



Gesamtansicht Luftbild

Quelle: Südwest Presse vom 05.09.2020



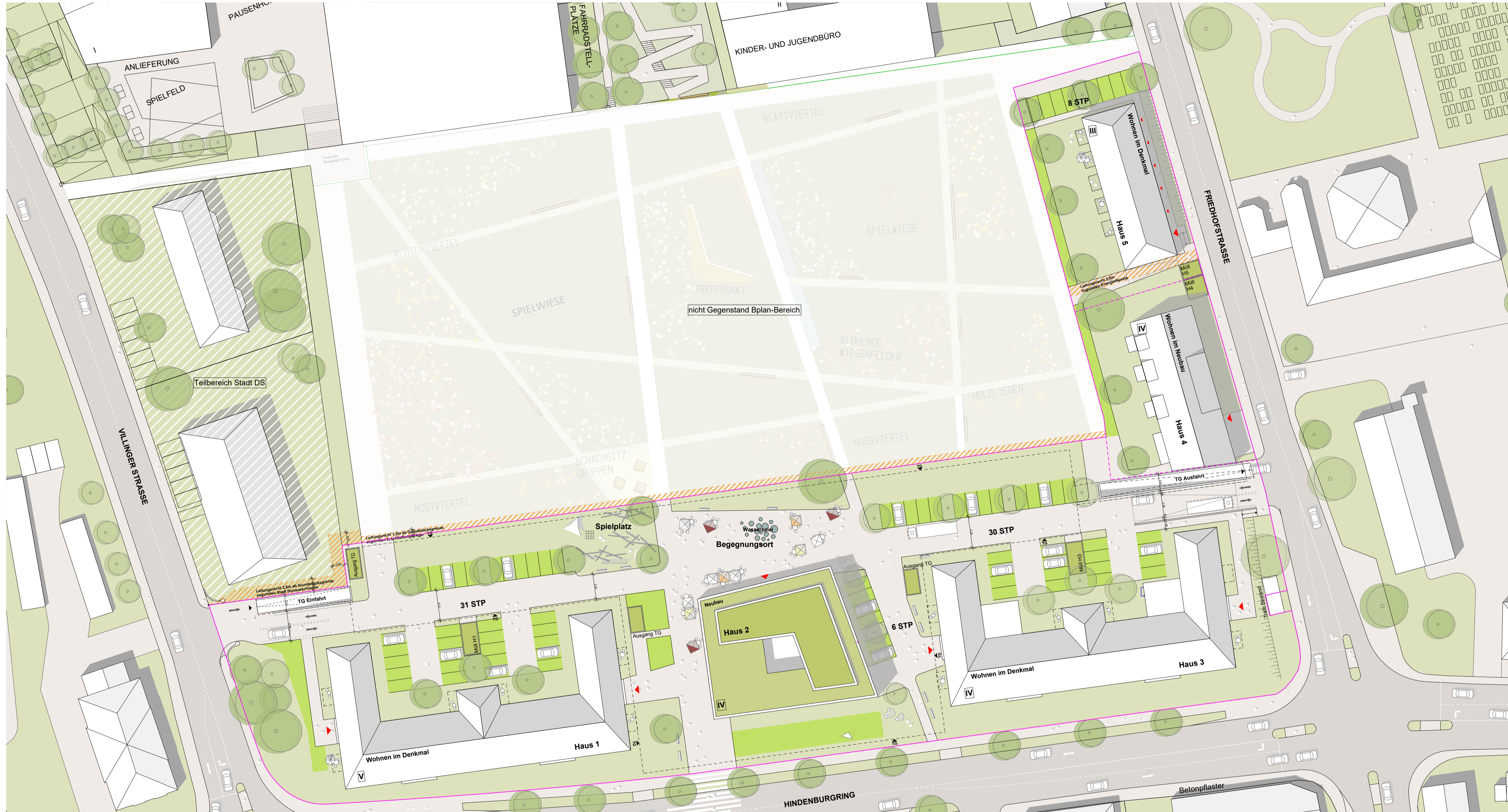
Einfahrt Villingener Straße



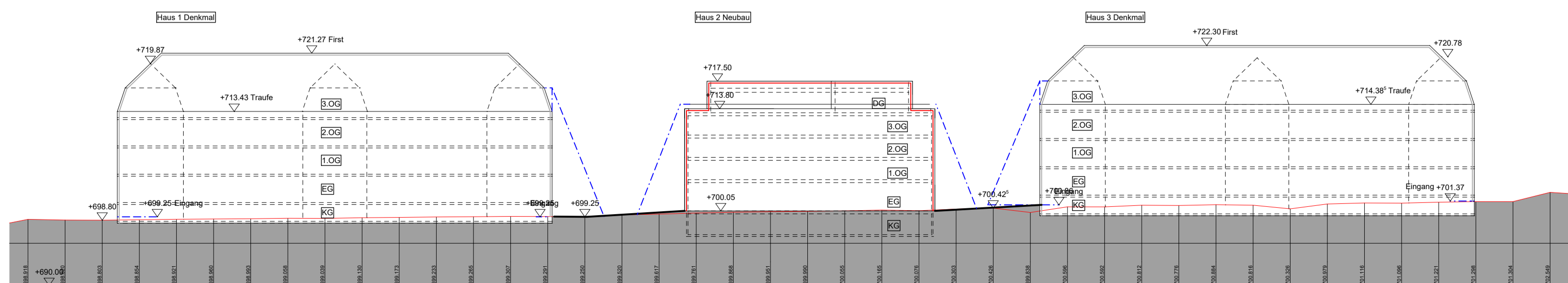
Haus 3 Denkmal Bestand Südwestansicht



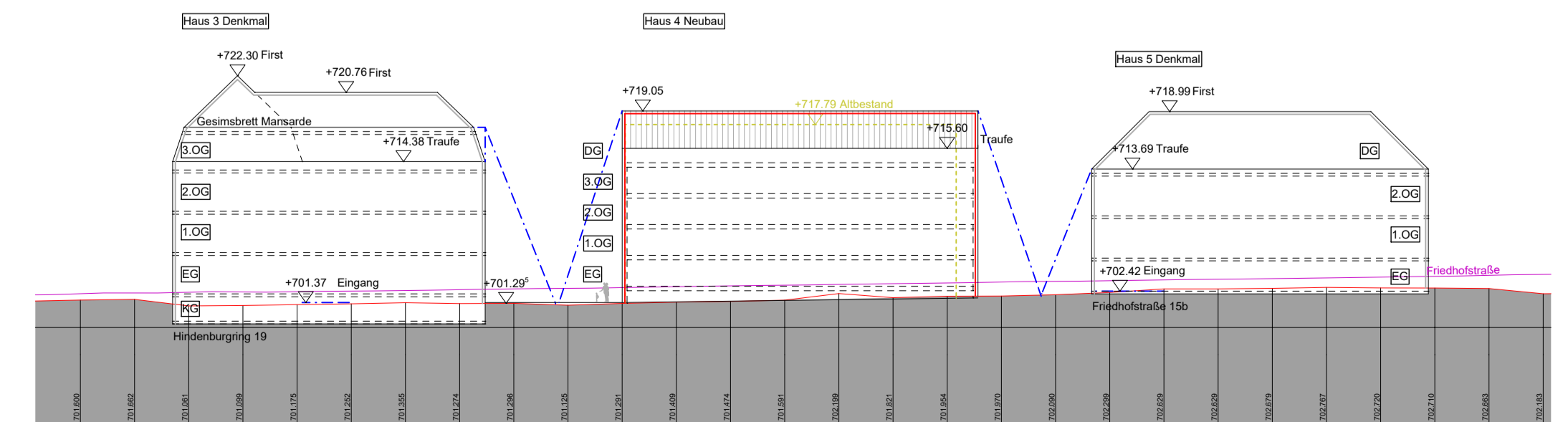
Haus 5 Denkmal Bestand Nordwestansicht



Lageplan M1_500



Höhenentwicklung Hindenburgring M1_500



Höhenentwicklung Friedhofstraße M1_500