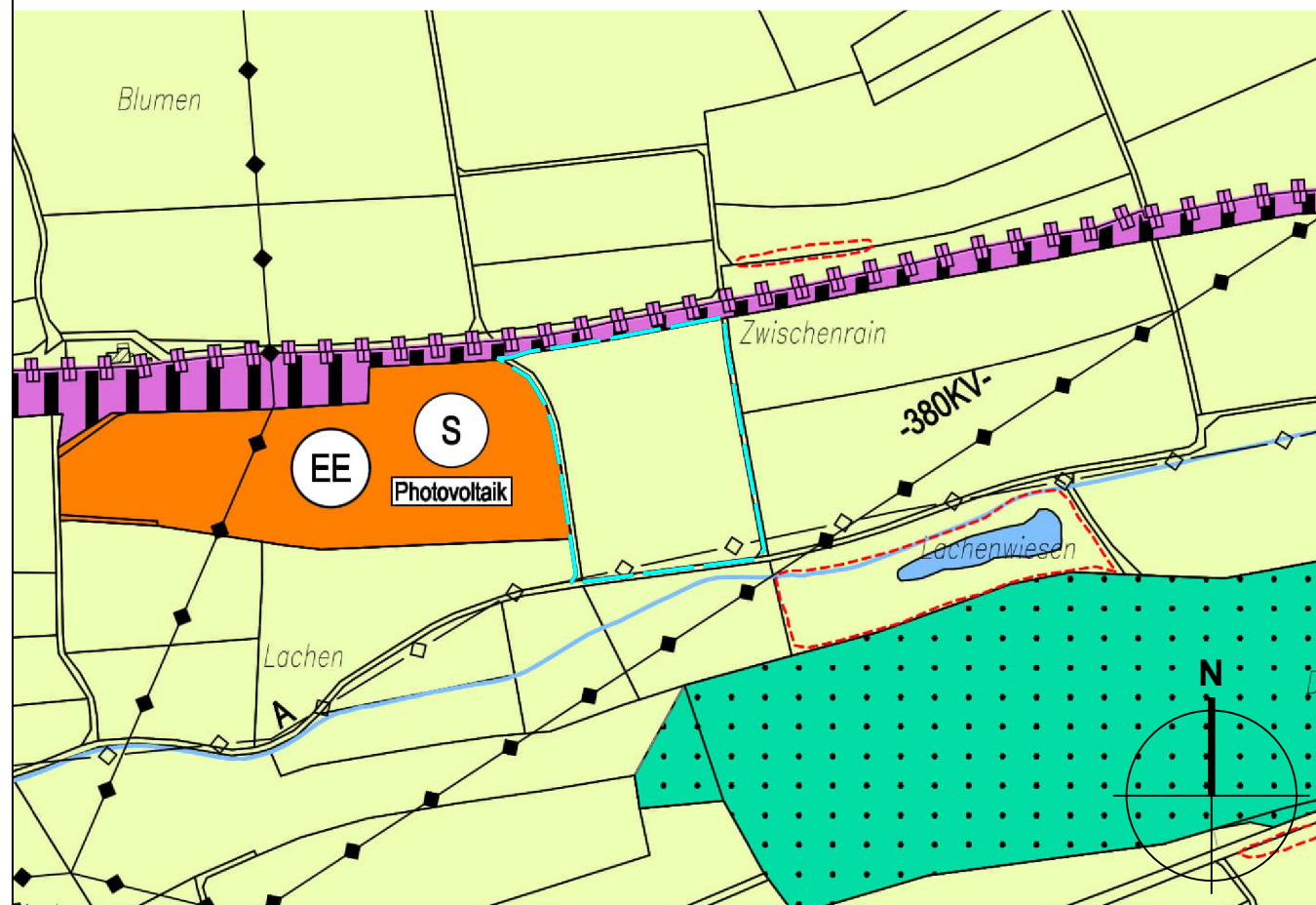
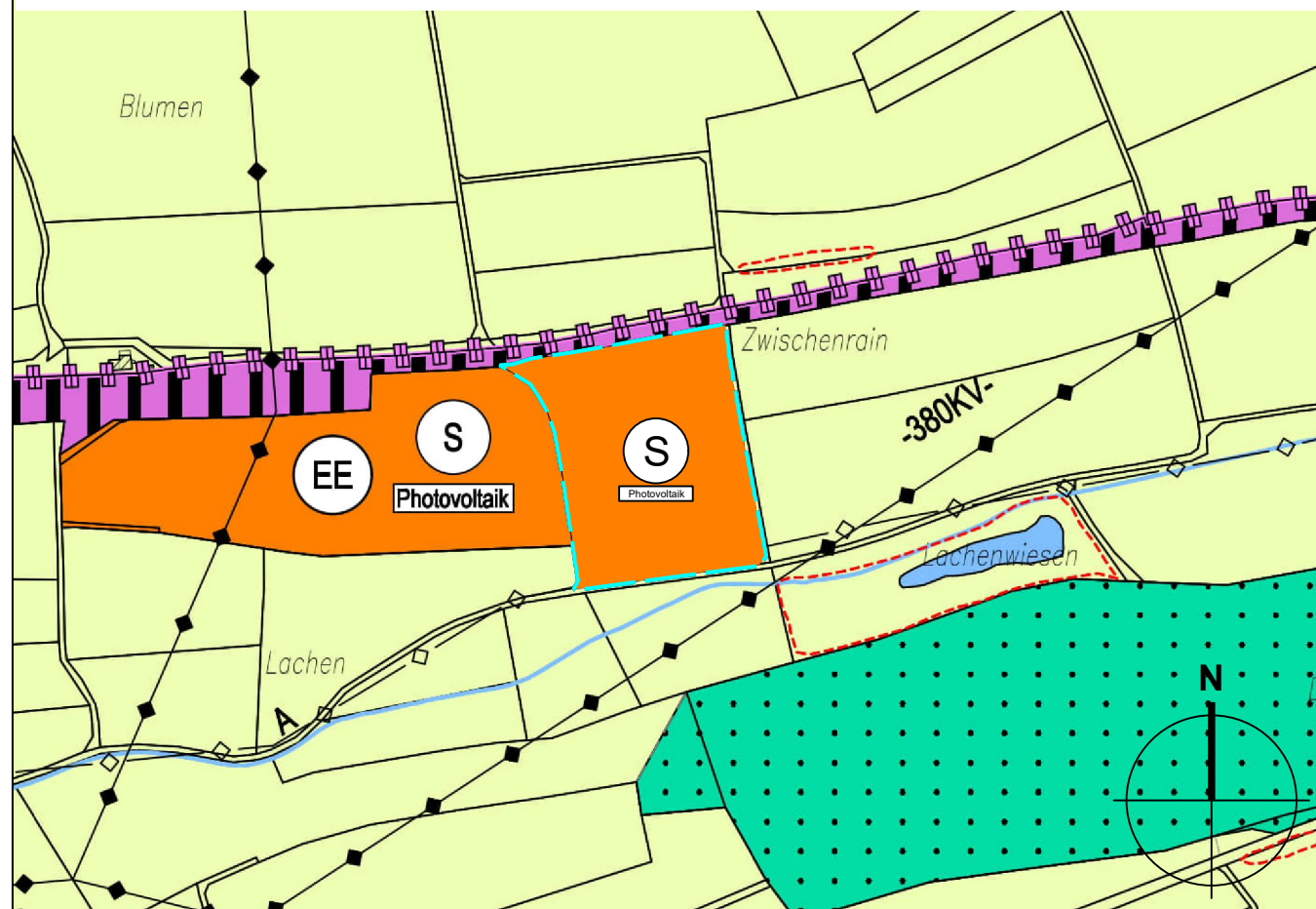













Ausschnitt aus dem rechtswirksamen Flächennutzungsplan der Stadt Bräunlingen in der Fassung der 14. Änderung



Ausschnitt der 15. Änderung des Flächennutzungsplans zum Bebauungsplan "Solarpark Lachen"



Darstellungen FNP-Änderung

-  Fläche für Forstwirtschaft
-  Fläche für Landwirtschaft
-  Sonderbaufläche mit Zweckbestimmung
-  Sonderbaufläche Photovoltaik
-  Besonders geschützte Biotope nach § 30 BNatSchG, § 32 NatSchG BW und Waldbiotope nach § 32 LWaldG
-  Bahnanlage
-  Grenze des räumlichen Geltungsbereiches
-  Leitungstrasse, unterirdisch
-  Leitungstrasse, oberirdisch
-  Wasserflächen (Teich, Fluß)
-  Fließgewässer (Bach, Graben)

Verfahrensvermerke:

- 1) Der GVV Donaueschingen hat in der Sitzung vom die 15. Änderung des Flächennutzungsplanes (FNP) für den Bereich des Bebauungsplans „Solarpark Lachen“ beschlossen. Der Aufstellungsbeschluss wurde am ortsüblich bekanntgemacht.
- 2) Die frühzeitige Öffentlichkeitsbeteiligung gemäß § 3 Abs. 1 BauGB mit öffentlicher Darlegung und Anhörung für den Vorentwurf der 15. Änderung des FNP in der Fassung vom hat in der Zeit vom bis stattgefunden.
- 3) Die frühzeitige Beteiligung der Behörden und sonstigen Träger öffentlicher Belange gemäß § 4 Abs. 1 BauGB zum Vorentwurf der 15. Änderung des FNP in der Fassung vom hat in der Zeit vom bis stattgefunden.
- 4) Zum Entwurf der 15. Änderung des FNP in der Fassung vom wurden die Behörden und sonstigen Träger öffentlicher Belange gemäß § 4 Abs. 2 BauGB in der Zeit vom bis beteiligt.
- 5) Der Entwurf der 15. Änderung des FNP in der Fassung vom wurde mit der Begründung gemäß § 3 Abs. 2 BauGB in der Zeit vom bis öffentlich ausgelegt.
- 6) Der GVV Donaueschingen hat mit Beschluss vom die 15. Änderung des FNP“ in der Fassung vom festgestellt.

Donaueschingen, den
(Siegel)

.....
(Vorsitzender)

- 7) Das Landratsamt Schwarzwald-Baar-Kreis hat die 15. Flächennutzungsplanänderung mit Bescheid vom2025 AZ/...../..... gemäß § 6 BauGB genehmigt.

Ausgefertigt
Donaueschingen, den
(Siegel)

.....
(Vorsitzender)

- 8) Die Erteilung der Genehmigung des Flächennutzungsplans wurde am gemäß § 6 Abs. 5 BauGB ortsüblich bekannt gemacht. Der Flächennutzungsplan mit Begründung wird seit diesem Tag zu den üblichen Dienststunden in der Gemeinde zu jedermanns Einsicht bereitgehalten und über dessen Inhalt auf Verlangen Auskunft gegeben. Der Flächennutzungsplan ist damit rechtswirksam. Auf die Rechtsfolgen der §§ 214 und 215 BauGB sowie auf die Einsehbarkeit des Flächennutzungsplans einschl. Begründung und Umweltbericht wurde in der Bekanntmachung hingewiesen.

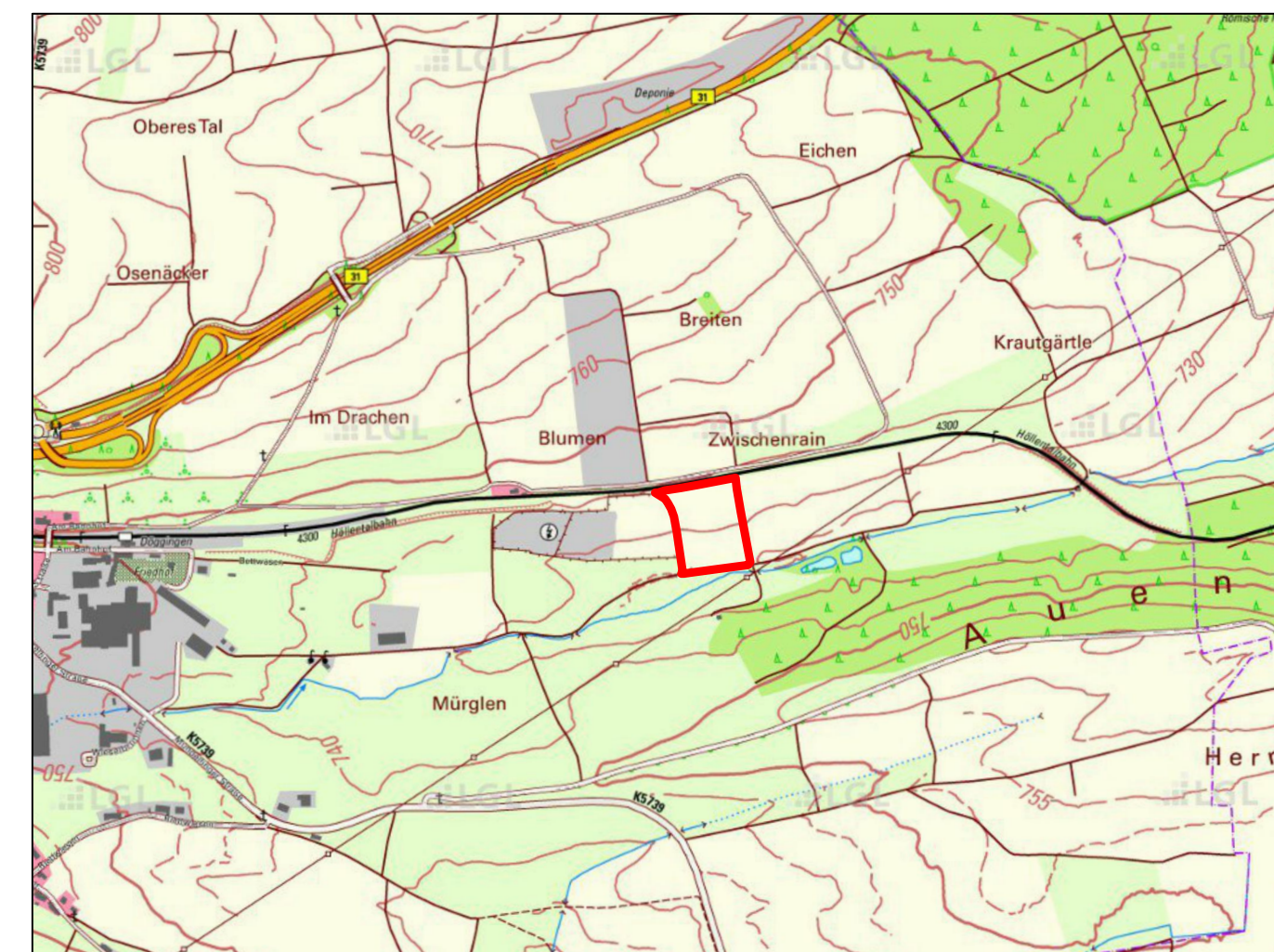
Donaueschingen, den
(Siegel)

.....
(Vorsitzender)


M 1:5.000



Kartengrundlage: LGL, www.lgl-bw.de. 2024



Übersichtslageplan ohne Maßstab, © Datengrundlage: LGL, www.lgl-bw.de. 2024

	Bräunlingen
	Kirchstraße 10
	78199 Bräunlingen

15. Änderung Flächennutzungsplan für den Bereich des Bebauungsplans "Solarpark Lachen"

Format 30x60cm	letzte Änderung: 22.04.2024	Datum der Planfassung: 22.04.2024	Plan Nr.: 1412-FNP-1
TB MARKERT Stadtplaner * Landschaftsarchitekt PartG mbB Brahm, Fleischhauer, Merdes Bearbeitung: Claudio Lenz Rainer Brahm		Planfassung: Unterschrift des Planers: Vorentwurf	
Pillenreuther Str. 34 90459 Nürnberg Amtsgericht Nürnberg PR 286 USt-IdNr. DE315889497		Tel. (0911) 999876-0 Fax (0911) 999876-54 info@tb-markert.de https://www.tb-markert.de	
TB MARKERT Stadtplaner · Landschaftsarchitekten			